



## Road-Runner Tour 2012

Route des Grandes Alpes

18.8.2012 – 25.8.2012

### Nun ist es also soweit....

Die **Route des Grandes Alpes** ist einer der berühmten französischen Wege durch die Alpen zum Mittelmeer. Sie führt von Thonon-les-Bains am Genfersee nach Menton an der Côte d'Azur und überquert 17 Alpenpässe (6 davon über 2000 m), darunter den Col de l'Iseran, den mit 2770 m höchsten Straßenpass der Alpen. Die Route überwindet auf ca. 700 km Länge einen Höhenunterschied von insgesamt 15 700 m. Die 1913 für die ersten fünf Teiletappen eröffnete Strecke setzt sich heute aus 600 km Departementsstraßen und 68 km Nationalstraßen zusammen. Mehrere Teilstücke bilden Etappen der Tour de France.

In Sichtweite der Route befinden sich eine Reihe von ehemaligen Militäranlagen, die zwischen dem 17. (Vauban) und 20. (Maginot-Linie) Jahrhundert erbaut wurden. Eine Auswahl: Ouvrage de la Platte (Fort 2000), Barrière de l'Esseillon, Briançon, Redoute de Berwick, Fort de Tournoux, Petit ouvrage de Fressinea und Ouvrage du Castillon. Der Verlauf der Route ist (teils etwas spärlich) ausgeschildert und in vielen Straßenkarten eingezeichnet. Die Route des Grandes Alpes ist durchgängig von Juni bis zum 15. Oktober befahrbar.

Folgende Passhöhen werden im Verlauf der Route des Grandes Alpes erreicht:

Col des Gets (1163 m)	Col d'Izoard (2360 m)
Col de la Colombière (1613 m)	Col de Vars (2109 m)
Col des Aravis (1487 m)	Col de la Cayolle (2326 m)
Col des Saisies (1650 m)	Col de Valberg (1673 m)
Cornet de Roselend (1967 m)	Col de la Couillole (1678 m)
Col de l'Iseran (2770 m)	Col Saint-Martin (1500 m)
Col du Télégraphe (1566 m)	Col de Turini (1607 m)
Col du Galibier (2645 m)	Col de Castillon (706 m)
Col du Lautaret (2058 m)	

Die Angaben über die Anzahl der Pässe an der Route des Grandes Alpes schwankt je nach Zählweise, da z.B. die Südrampe des Col du Galibier an der Passhöhe des Col du Lautaret endet, vom Col du Lautaret selbst aber nur eine der beiden Rampen, die Ostrampe befahren wird. Auch wird bei Routenbeschreibungen häufig nur eine Auswahl der Pässe angegeben, der Col de Valberg wird z.B. selbst auf der offiziellen Homepage nicht erwähnt.

Soviel dazu.... Also folgender Plan.....



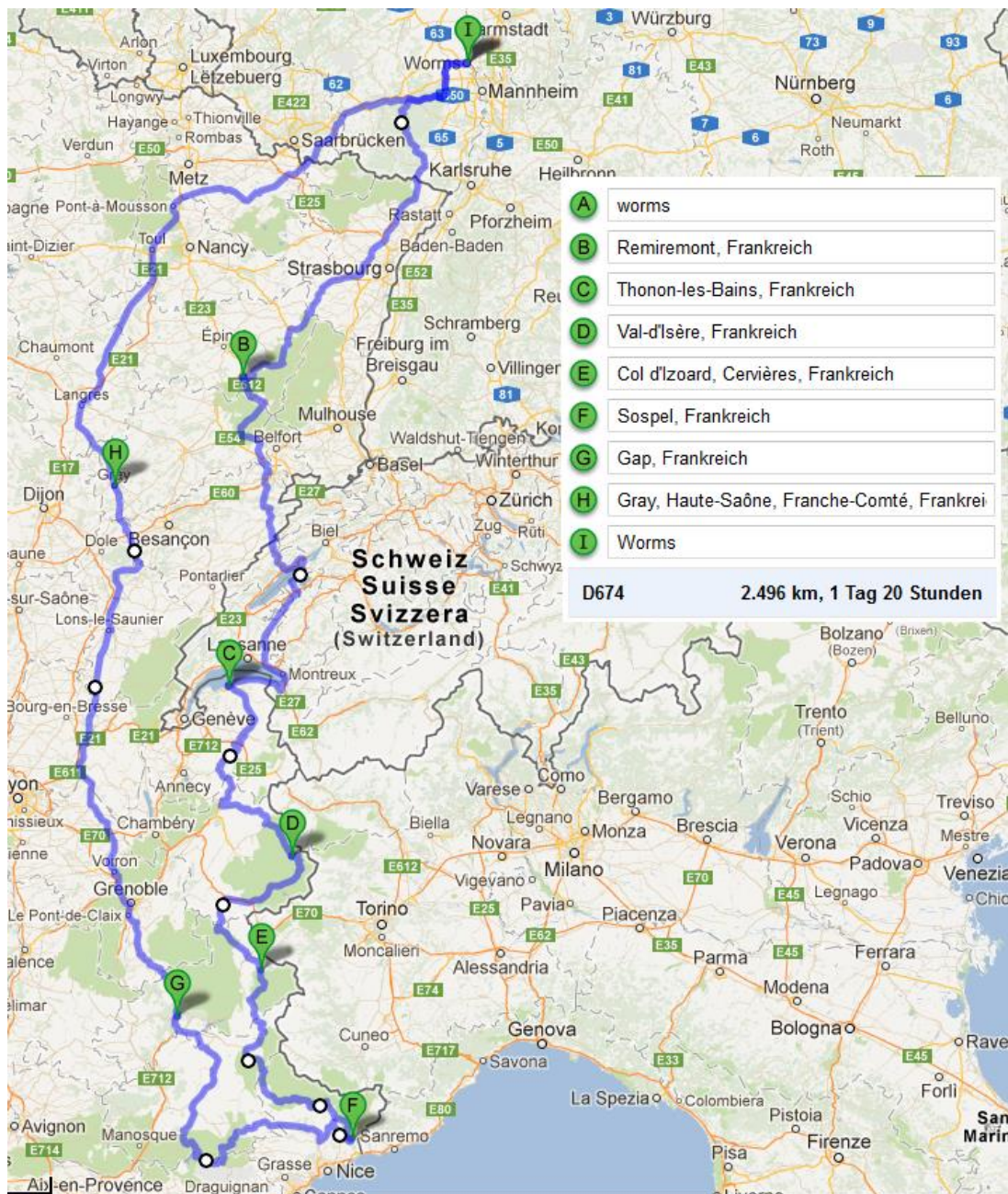
# Road-Runner Tour 2012

Route des Grandes Alpes

18.8.2012 – 25.8.2012

## Grundidee

Je nach Wetter fahren wir eine schöne Schleife – entweder die Route des Grandes Alpes nach Süden – oder nach Norden – je nachdem... ABER – keine Gewalt-Touren...





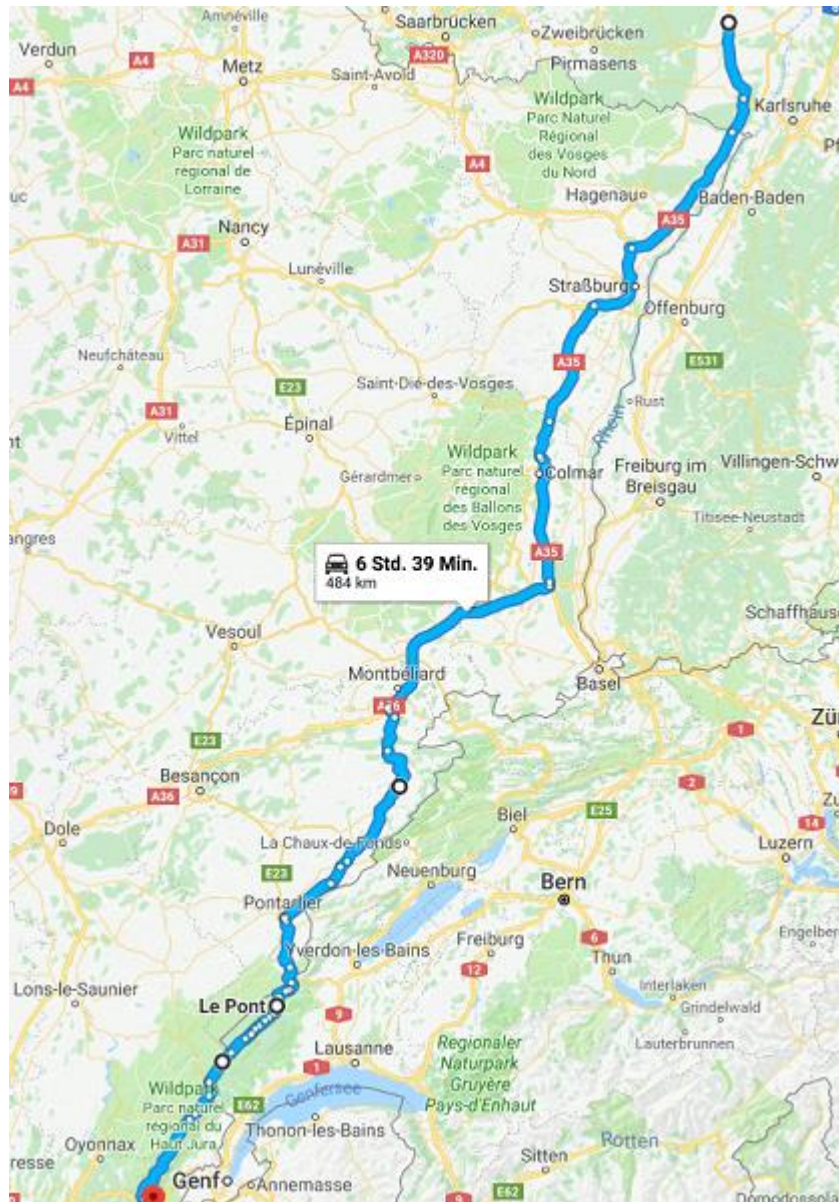
## Road-Runner Tour 2012

Route des Grandes Alpes

18.8.2012 – 25.8.2012

### Die Anfahrt - RoadRunnerWürdig

Wenn schon – denn schon ! Also dann Treff an der Tanke bei Neustadt (Anfahrt 140km) und Roulez !!! über Rue National bis hinter Strassbourg – Gorges du Doubs am Lac-de-Jeux zum Hotel in Eloise – schlafe 510km für die Crew ! Treff um 9:30h in Neustadt !



Cliquez moi: <https://goo.gl/maps/NAahiDxxMFz>  
Danach sollte der erste Härte-test „pour le Popo“ durch sein...



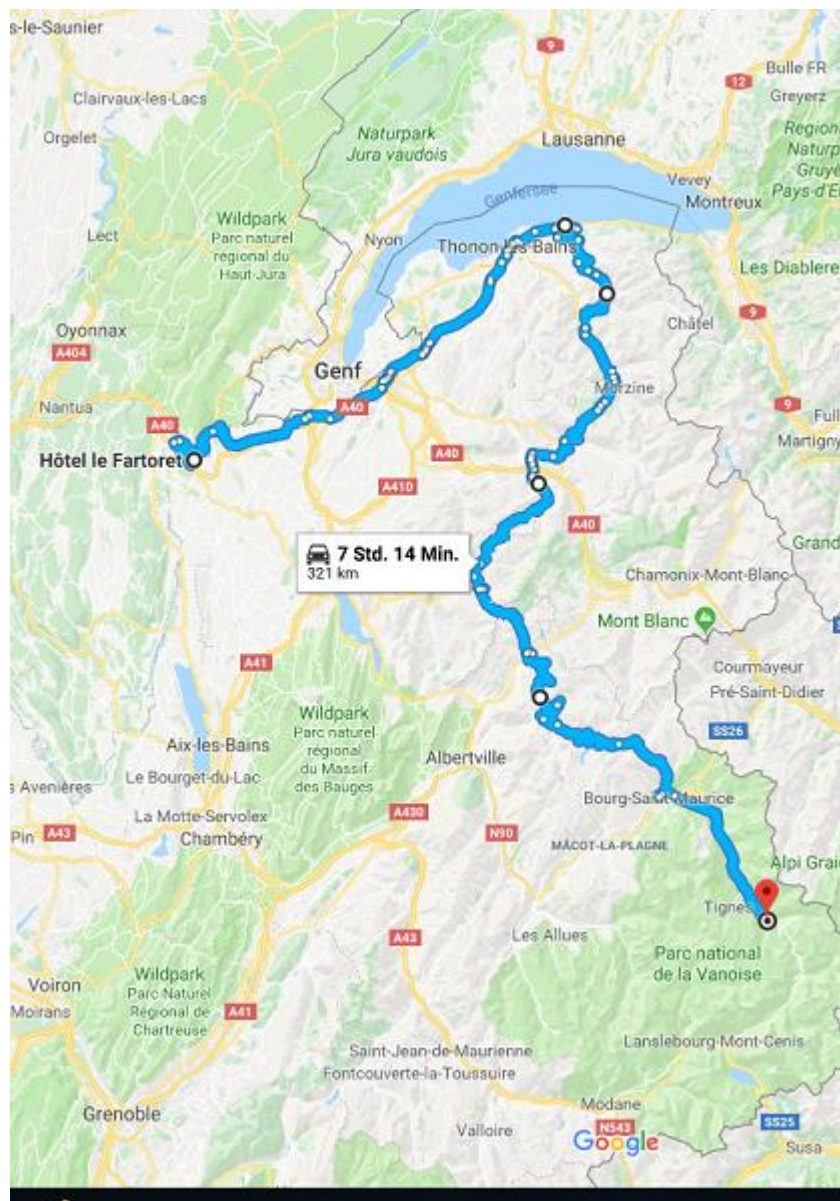
# Road-Runner Tour 2012

Route des Grandes Alpes

18.8.2012 – 25.8.2012

## Route-des-Grandes-Alpes – Etap 1

Endlich ist es soweit – in Thonon-les-Bains am Genfer See beginnt die Tour der Touren – die ersten fünf Pässe stehen an (wobei die ersten sicher nicht zu merken sind...) Stopp in Val d'Iserre vor dem Col d'Iseran... Sagenhafte 320km mit Suchtpotenzial..



Zum Klicken:

<https://goo.gl/maps/2ECvwyhUTLv>



## Road-Runner Tour 2012

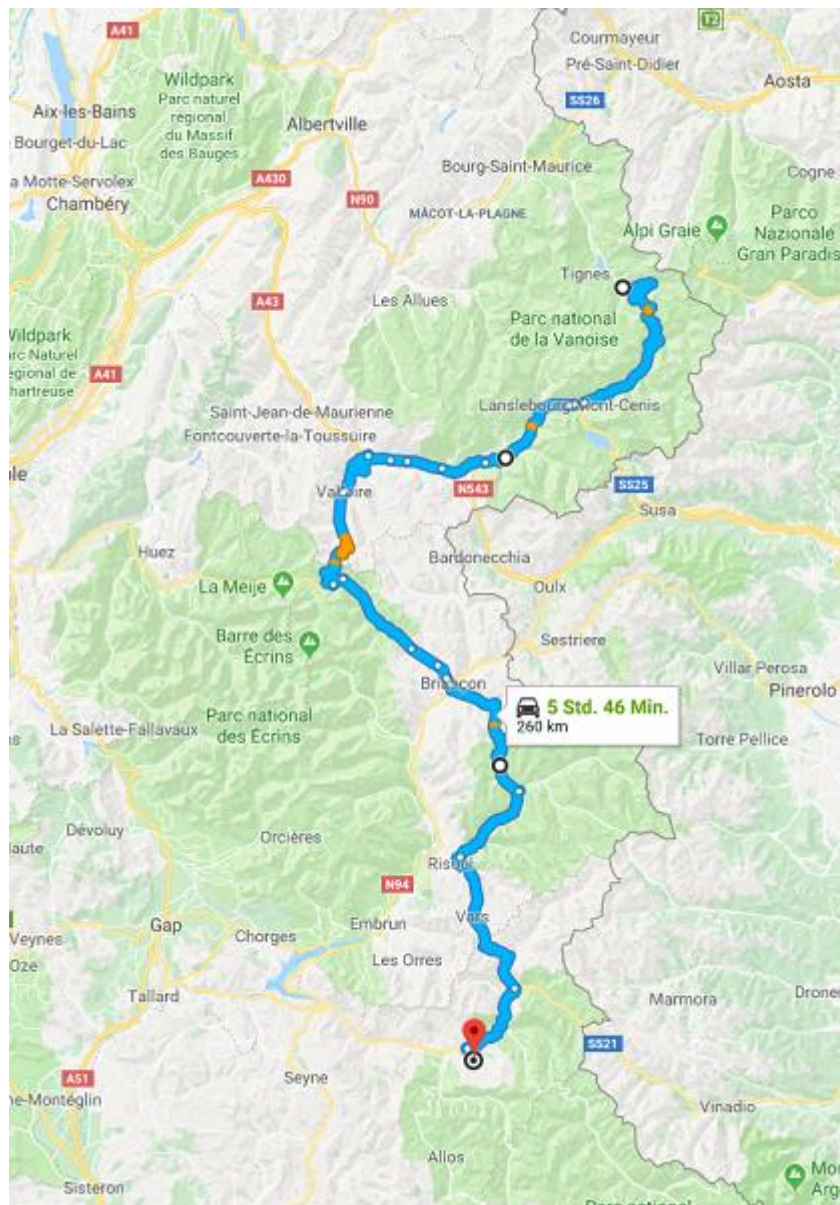
Route des Grandes Alpes

18.8.2012 – 25.8.2012

### Route-des-Grandes-Alpes – Etap 2

Val d'Isere liegt schon recht hoch – aber der Tag bringt uns auf die höchsten Höhen der Tour. Damit wir auch genug Zeit haben lieber etwas gemütlicher und Foto Panoramico – und Übernachten auf einer der geilsten Hütten überhaupt oben auf dem Izoard ? Nix da – wir rollen nach „La Sauze“ und genießen ein schönes und gemütliches Hotel mit kühlem Willkommensbierchen ...

Entspannte 260km mit sensationellen Pässen !



Klick: <https://goo.gl/maps/HsyLcPAEfSu>



## Road-Runner Tour 2012

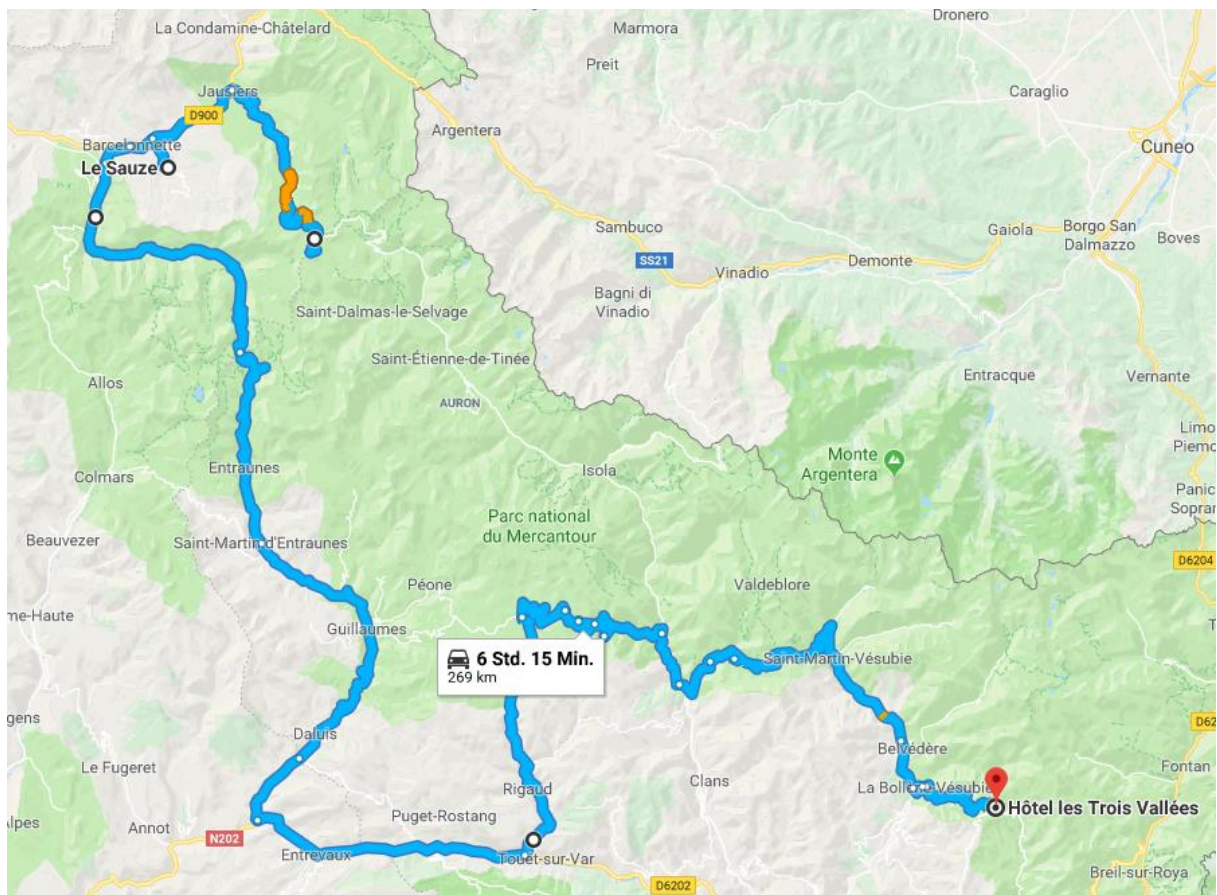
Route des Grandes Alpes

18.8.2012 – 25.8.2012

### Route-des-Grandes-Alpes – Etap 3

Col de la Bonnette, liegt zwar nicht auf der Route – aber wir „müssen“ da einfach mal hoch – wo kann man sonst in den Alpen auf 2.800m Höhe bollen ?

Die Route zum Etappenziel – Trois Vallées – ist Strecke der Rallye MonteCarlo – es wird anscheinend sehr viel geübt, denn man sieht überall Einschläge in den Felswänden und Leitplanken...



Klick: <http://goo.gl/maps/r5RYP>

Sehr warm – mit einem kleinen Schauer... das Hotel ist mit „morbidem Charme“ und einem Rallye-freudigen Koch ausgestattet, der zwischen den Gängen mit seinem Renault Clio Drifts auf der Landstrasse übt ...



## Road-Runner Tour 2012

Route des Grandes Alpes

18.8.2012 – 25.8.2012

### Route-des-Grandes-Alpes – Etap 4

Wir starten früh in einen glühend heißen Tag – ein erstes Highlight ist die „Gorges du Vesubie“ – sagenhafte Schlucht mit tollen Farben – und weiter im D-Zug Tempo über die Landstrassen zu unserem eigentlichen Highlight – Gorges du Verdon.

Wirklich einen Besuch wert, leider etwas verstopft mit Autos auf der Südseite, aber so haben wir Zeit zum Genießen und Schauen – und es lohnt sich. Wir machen Mittag am Ausgang der Schlucht – und beschließen wieder nach La Sauze zu donnern, es ist mit bis zu 47°C im Halbschatten zu heiß hier... Also wieder in die Berge – die D900 macht viel Spass und wir treffen im Nachbarhotel ein, bevor es Donnert und Schüttet – Voila !



Klick: <https://goo.gl/maps/xjKrqiSKoyP2>

Mit 320km ein ordentlicher Strahl ... aber supertoll !!



## Road-Runner Tour 2012

Route des Grandes Alpes

18.8.2012 – 25.8.2012

### Route-des-Grandes-Alpes – Etap 5

Nach ordentlichem Frühstück rollen wir aus La Sauze hinaus - nachdem wir gestartet haben dürfte der Ort auch wach sein... Durch die ersten Schluchten hinauf den Berg - der Col de Vars von der anderen Seite... auch nicht schlecht. Die Gipfel des Tages:

Col de Vars - 2.109m

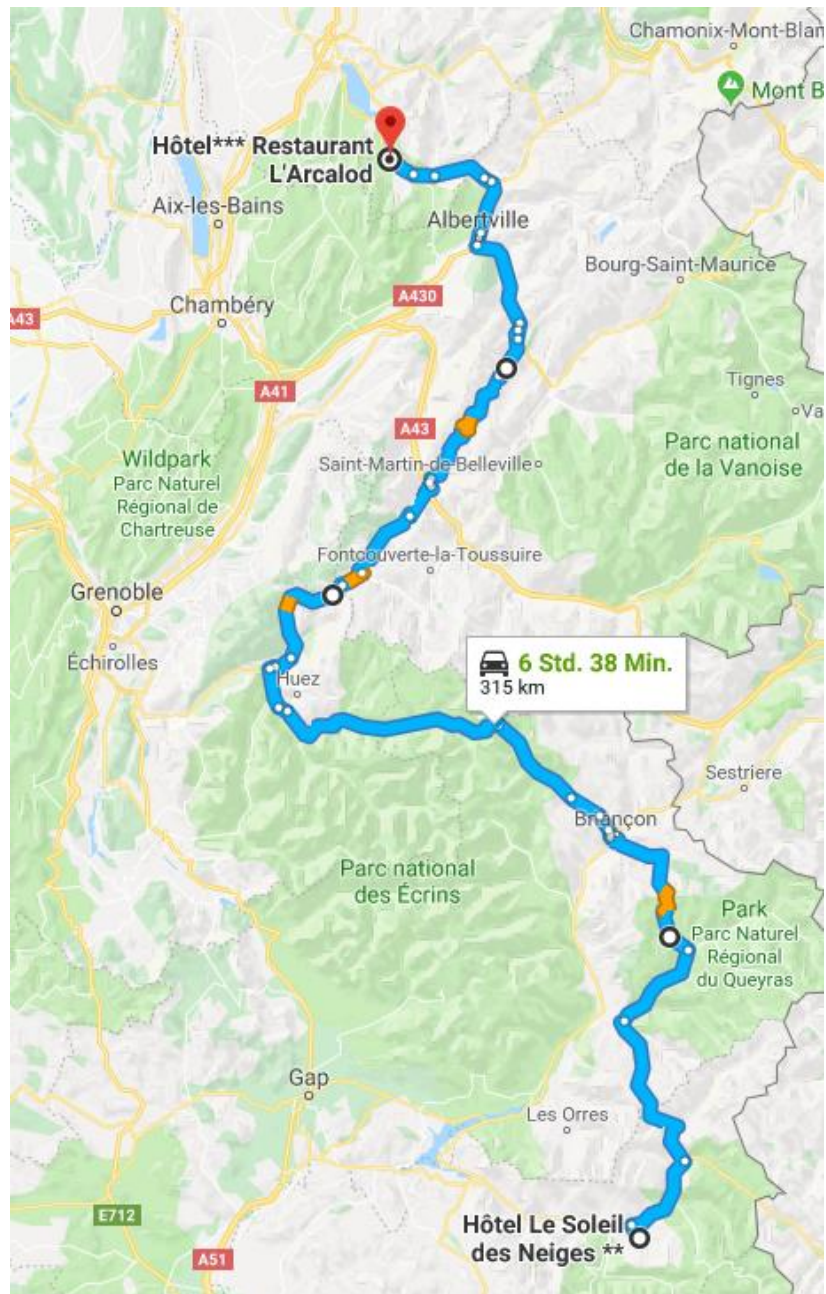
Col d'Izoard - 2.360m

Col du Lautaret - 2.058

Col du Glandon - 1.924m

Col dela Madelaine-1.993m

Sehr fein ....



Klick: <https://goo.gl/maps/t75g5Mcb8dK2>

Wieder 320km - wir kommen etwas müde in Doussard an und ab in den Pool zum „Extrem-Relaxing“ !





## Road-Runner Tour 2012

Route des Grandes Alpes

18.8.2012 – 25.8.2012

### Route-des-Grandes-Alpes – Etap 6

Der letzte Tag bricht an – es ist trübe und die Wolken hängen tief – die Mehrzahl der Wetter-Apps verkündet Regen.. und sollte mehr als Recht behalten. Einen derartigen Wolkenbruch hat noch keiner auf dem Moped erlebt – sofortiger Wassereinbruch bei allen – egal welche Regenkleidung wir hatten... Wir teilen uns auf – zwei bleiben noch einen Stopp und genießen das Abendessen – wir donnern zu viert nach Hause – das sonnige Wetter nach Straßburg trocknet uns wieder und gegen 20h rolle ich in Bad Homburg ein.

Sechs sensationelle Tag gehen zu Ende – und mehr als



Klick: <https://goo.gl/maps/wynzDGFJfVJ2>

Mit 675km eine ordentliche Etappe, davon gute 250km im Regen...



## Road-Runner Tour 2012

Route des Grandes Alpes

18.8.2012 – 25.8.2012

### Zusammenfassung

#### Routes des Grandes Alpes

Anfahrt	Bad Homburg	A65 Parke Weinstraße West	140
	A65 Parke Weinstraße West	Eloise, Hotel Le Fartoret	510
Etap 1:	Eloise, Hotel Le Fartoret	Val d'Iserre	320
Eatp 2:	Val d'Iserre	La Sauze	260
Etap 3:	La Sauze	Le Trois Valles	270
Eatp 4:	Le Trois Valles	La Sauze	320
Etap 5:	La Sauze	Doussard	320
Eatp 6:	Doussard	Bad Homburg	675
Total			2815

Mit 2.815km ohne jedes Problem oder irgendwelchen Schwierigkeiten – eine Strecke die man wirklich mit dem Motorrad erfahren muss !